

REGLAMENTO IV TRAIL VALLE DE LA GAZNATA

Art. 1: El Ayuntamiento de El Herradón de Pinares - La Cañada y el Club de Atletismo ECOSPORT organizan el IV TRAIL "VALLE DE LA GAZNATA" que se celebrará el **DOMINGO, 26 de mayo de 2024** a partir de las **10:00** en todas sus distancias.

Art. 2: HORARIOS, CATEGORÍAS Y DESNIVELES APROXIMADOS:

HORA	CATEGORÍAS	DISTANCIA	RECORRIDO
TRAIL			
10:00	SENIOR (2008 Y 1985) MASTER A (1984 A 1972) MASTER B (1971 Y ANT.)	23 KMS + 803 M. (1500m neutralizados)	1 VUELTA CIRCUITO D
POPULAR			
10:30	SENIOR (2008 Y 1985) MASTER A (1984 A 1972) MASTER B (1971 Y ANT.)	7 KMS	1 VUELTA CIRCUITO A + 1 VUELTA CIRCUITO B
PROMOCIÓN			
10:30	SUB 16 (2009/2010)	4 kms (500m neutralizados)	1 VUELTA CIRCUITO B
11:00	SUB 14 (2011/2012)	2000	2 VUELTAS CIRCUITO C
11:15	SUB 12 (2013/2014)	1500	1 VUELTA Y MEDIA CIRCUITO C
11:30	SUB 10 (2015/2016)	1000	1 VUELTA CIRCUITO C
11:45	SUB 8 (2017/2018/2019/2020)	500	1/2 VUELTA CIRCUITO C
ENTREGA DE PREMIOS Y BARBACOA			
12:45	ENTREGA DE PREMIOS DE TODAS LAS CATEGORÍAS		

Art. 3: AVITUALLAMIENTOS.

> **TRAIL.** La carrera consta de:

- 5 avituallamientos líquidos, situados en el km 5, Km 10, Km 15, Km 20 y meta.
- 3 avituallamientos completos, situados en el km 10 y en el 15.

> **CARRERA POPULAR Y PROMOCIÓN.** La carrera consta de un avituallamiento final situado en meta.

Art. 4: PUESTOS DE CONTROL: Todo atleta que manifieste malestar y/o los jueces estimen que no están en condiciones de seguir en carrera en óptimo estado, serán descalificados, debiendo abandonar en los puntos de control. Se establecen los siguientes cierres de control:

- Km 5 (cierre 10:40)
- Km 10 (cierre 11:20)
- Km 15 (cierre 12:00)
- Km 20 (cierre 12.40)
- Meta (cierre 13:05).

*La estimación del primer corredor en llegar a meta del Trail será a partir de las 11h45 a 12h.

Art. 5: PREMIOS.

En las carreras de **PROMOCIÓN**, es una prueba **NO COMPETITIVA** donde **todos** al finalizar **recibirán** su **avituallamiento** como premio al esfuerzo realizado.

En la carrera de **TRAIL y POPULAR**, recibirán los 3 primeros de cada categoría **premios en especie**, debiendo ser recogidos en la entrega de premiación, siendo obligatorio presentar el DNI y estar presente durante el acto.

Art. 6: INSCRIPCIONES: Las **INSCRIPCIONES** están abiertas a todos los deportistas nacidos en el año 2020 y anteriores. El número máximo de inscripciones será de 200 en categorías de promoción y de otros 200 en categoría absoluta, pudiéndose ampliar si la organización lo estima oportuno.

Art. 7: PRECIOS. Puede realizarse a través esta página web <https://www.orycronsport.com/> cuyos precios son:

0 CARRERAS DE PROMOCIÓN (Edades entre 2020 y 2009).

- Inscripción **gratuita**.

0 TRAIL (23K). Bolsa del corredor + vale para la barbacoa final.

- 10€ para inscripciones realizadas desde el 12 de febrero hasta el 31 de marzo de 2024.
- 15€ para inscripciones desde el 1 de abril hasta el 30 de abril de 2024.
- 18€ para inscripciones desde el 1 de mayo hasta el 12 de mayo de 2024.
- 20€ para inscripciones desde el 13 de mayo hasta el 24 de mayo de 2024.

0 CARRERA POPULAR (7K). Bolsa del corredor + vale para la barbacoa final.

- 7€ para inscripciones realizadas desde el 12 de febrero hasta el 31 de marzo de 2024.
- 10€ para inscripciones desde el 1 de abril hasta el 30 de abril de 2024.
- 12€ para inscripciones desde el 1 de mayo hasta el 12 de mayo de 2024.
- 15€ para inscripciones desde el 13 de mayo hasta el 24 de mayo de 2024.

Inscripciones **atletas del Club atletismo Ecosport** el coste de inscripción en cualquier tramo será de 6€ para la carrera popular y de 9€ para el Trail para ello deberán de ponerse en contacto con la organización en escuelaecosport@atletismoecosport.com

Inscripciones **atletas clubes de atletismo** registrados por cada 10 atletas 1 atleta gratis ponerse en contacto con la organización en escuelaecosport@atletismoecosport.com

Todo aquel que sea acompañante o espectador y que quiera participar en la barbacoa a la carrera deberán realizar un pago de 5€. Este ticket se comprará al inicio de la entrega de premios.



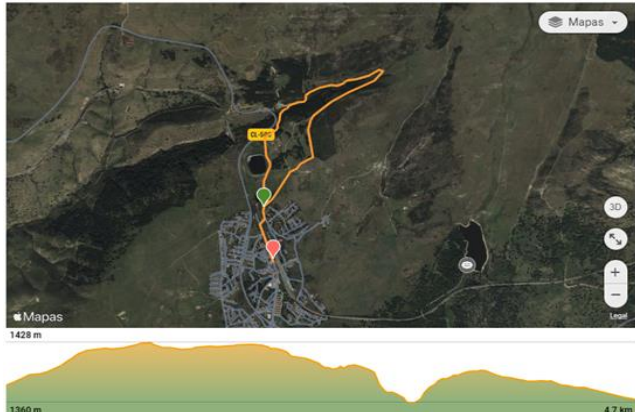
El importe de la inscripción no se devolverá ni se podrá transferir el dorsal a otro corredor. Sólo se accederá a la devolución del 50% de la inscripción, en el caso de lesión o enfermedad, si se presenta o envía un certificado médico antes del 28 de mayo. Dada la situación sanitaria existente si el deportista presenta

síntomas por COVID-19, es aconsejable no acudir a la prueba y tras contactar con la organización se valorará la devolución del 50% de la inscripción. Si por causas de fuerza mayor ajenas a la organización (tormentas, inundaciones...), el evento tiene que ser suspendido, no se devolverán las tasas de inscripción, procediéndose a aplazar la prueba para otra fecha.

Art. 8: ENTREGA DE DORSALES: Los dorsales se retirarán *el mismo día de la carrera (Domingo, 26 de mayo con al menos 30' antes del comienzo de cada prueba en las inmediaciones de la salida de la prueba (Plaza del Ayuntamiento - La Cañada).* El dorsal personal e intransferible, y debe situarse en el pecho sin doblar ni recortar. No podrá participar en la carrera ningún atleta sin dorsal, o los atletas que aun teniendo dorsal no cumplan las normas.

Art. 9: DOCUMENTACIÓN: En caso de duda, por edad, situación o condición física de un participante, la Organización podrá reclamar el DNI o los documentos oportunos para permitir su participación en la prueba y para retirar el premio correspondiente.

Art. 10: RECORRIDOS: Todas las salidas se realizan desde la Plaza del Ayuntamiento de La Cañada (C/ Mayor, SN, La Cañada)

CIRCUITO	RECORRIDO	ENLACE
<p>D: 23 km de recorrido y desnivel de 803 m. positivo y negativo. Enlace al recorrido</p>		<p>https://es.wikiloc.com/rutas-carrera-por-montana/trail2022-109689729</p>
<p>A + B: 7 km de recorrido y desnivel de 178 m positivo y negativo</p>		<p>https://es.wikiloc.com/rutas-carrera-por-montana/trail-corto-sub-16-circuito-a-b-170866804</p>
<p>B: 4 km de recorrido y desnivel de 178 m positivo y negativo</p>		<p>https://es.wikiloc.com/rutas-carrera-por-montana/circuito-sub-16-circuito-b-170858826</p>

<p>C: 1 km de recorrido y desnivel de 15 m positivo y negativo</p>		
--	--	--

*Los recorridos de los circuitos pueden ser modificados por parte del organizador, manteniendo la longitud de estos. Si hubiera modificaciones en alguno de los recorridos se informaría de ello a través de las RRSS y medios habituales de comunicación del Ayuntamiento de Herradón de Pinares - La Cañada.

Art. 11: SEÑALIZACIÓN: El recorrido estará marcado por la organización con banderines de color vivo (ROJO), y otros elementos de señalización ubicados a intervalos regulares dependiendo de la tipología del terreno y de los caminos, siendo responsabilidad de cada participante localizar la señalización y seguirla.

En esta edición de 2024, siguiendo con nuestra política medio ambiental, reduciremos al máximo las cintas plásticas para balizar, sólo serán usadas en caso de cortes de caminos en zonas imposibles de balizar con otro medio.

Los tramos del recorrido que discurren por carreteras o calles de poblaciones no estarán cortados al tráfico rodado, debiendo atenerse los participantes a las normas generales de tráfico o a las indicaciones de la organización. Será obligatorio cruzar las carreteras por los pasos de peatones o lugares habilitados para la ocasión y debidamente señalizados. Será obligatorio seguir el itinerario marcado, así como pasar por todos los controles de paso establecido.

Art. 12: El **CONTROL DE LA PRUEBA** se realizará mediante chip y por el **Comité Provincial de Jueces de Atletismo**. Las reclamaciones se efectuarán verbalmente ante el Juez- Arbitro hasta 30 minutos después de haberse publicado la clasificación de la prueba. Será descalificado cualquier atleta que no cumpla con la Reglamentación y el que, a sabiendas de su imposibilidad de participar en la prueba, proporcione datos erróneos para poder hacerlo. Además, también se producirá la descalificación, en los siguientes casos:

- > El atleta que no realice el recorrido completo.
- > Quién no lleve visible el dorsal, o manipule el dorsal asignado.
- > Quién corra con dorsal adjudicado a otro/a atleta.
- > Quién entre en meta sin dorsal.
- > Quién no atienda las indicaciones de los jueces de la organización.
- > Quién manifieste un comportamiento antideportivo.
- > Todo el que arroje cualquier objeto fuera de la zona de avituallamiento (botellas, vasos, envoltorios, etc.,) como medida de prevención y respeto al espacio natural por donde pasará la carrera.
- > Quien no cumpla las normas establecidas. Los corredores descalificados perderán toda opción a los premios y trofeos.

Art 13: ABANDONO, EVACUACIÓN Y RETORNO DESDE META: Salvo en caso de lesión grave, un corredor no debe abandonar NUNCA fuera de un punto de control. Debe avisar al responsable del punto de abandono. El corredor mantendrá su dorsal. La evacuación será decidida con el jefe del puesto donde ha abandonado el corredor.

En caso de abandonar pasado un punto de control, será necesario volver a dicho punto y comunicar la

retirada al jefe de puesto.

Art. 14: SEGURO: Todos los participantes estarán amparados por una póliza de seguros de Responsabilidad Civil, excluidos los casos derivados de un padecimiento latente, imprudencia, inobservancia de las leyes, etc. Quedan también excluidos los casos producidos por desplazamiento a/desde el lugar en el que se desarrolla la prueba. Para los atletas sin Licencia Deportiva, existirá un Seguro de Accidentes que ampare los daños ocurridos como consecuencia de un accidente deportivo, y que éste no sea debido a padecimiento latente, imprudencia, inobservancia de leyes, etc.

Art. 15: ¿COMO LLEGAR? Plaza Mayor de La Cañada.

<https://goo.gl/maps/W62D5ev9CsCpipHg6>

Art. 16: APARCAMIENTOS



Aparcamiento Calle Carretera

Art. 17: DERECHOS DE IMAGEN: Todos los corredores renuncian expresamente a su derecho de imagen durante la prueba y a todo recurso contra la organización por la utilización de dicha imagen. La organización podrá autorizar a los medios de comunicación a utilizar dicha imagen mediante una acreditación o licencia. Toda comunicación sobre el evento o la utilización de imágenes de este deberá realizarse respetando el nombre de dicho evento, de las marcas registradas y previa autorización de la organización. La entidad organizadora se reserva en exclusividad el derecho sobre la imagen de la prueba, así como la explotación audiovisual y periodística de la competición. Cualquier proyecto mediático o publicitario deberá contar con el consentimiento de la organización.

Art. 18: ACEPTACIÓN Y MODIFICACIONES DEL REGLAMENTO: Todos los participantes, por el hecho de inscribirse, declaran conocer y aceptar el presente Reglamento y el Pliego de Descargo de Responsabilidades y Protección de Datos. Cualquier circunstancia no prevista en el presente reglamento será resuelta por la organización aplicando la normativa de la I.A.A.F., la R.F.E.A. y la F.E.T.A.CyL y siendo comunicada con antelación a los participantes. Además, eximo de toda responsabilidad a la organización, patrocinadores u otras instituciones participantes ante cualquier accidente o lesión que pudiera sufrir antes, durante y/o después del evento deportivo, renunciando desde ya a cualquier acción legal contra cualquiera de dichas entidades. Durante el desarrollo de la competición contribuiré en lo posible con la Organización de la prueba para evitar accidentes personales.